


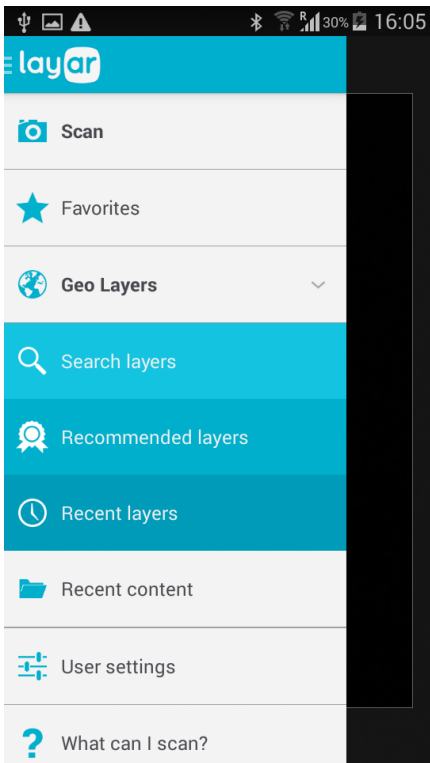
## Come visualizzare le Pratiche georeferenziate dell'USRC sul telefonino



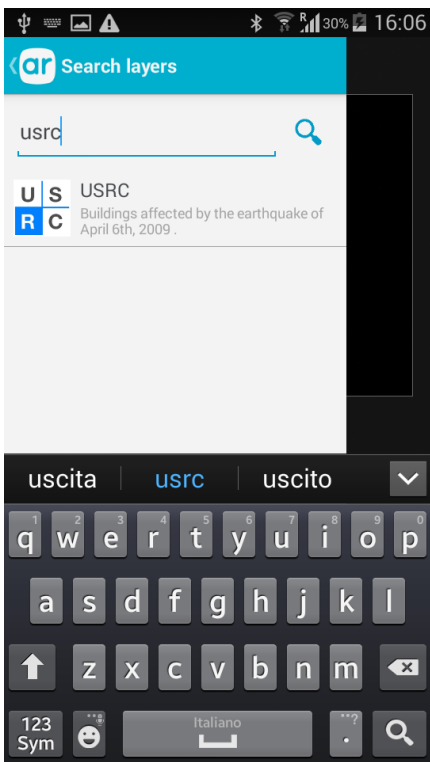
1. Prima di tutto accendi il sensore di posizione del telefonino.



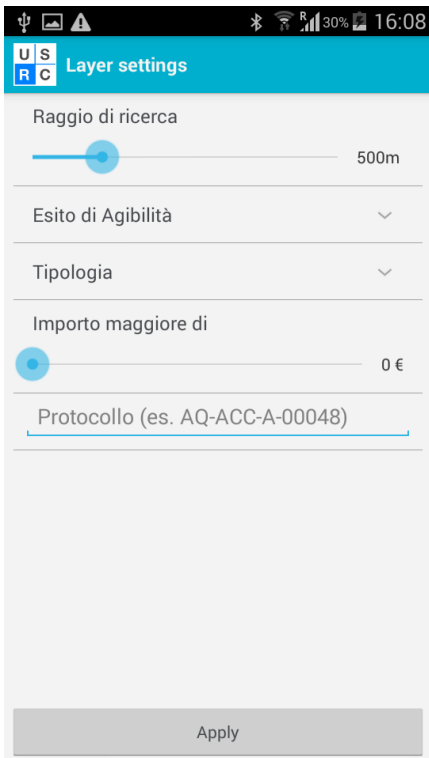
2. Scarica l'APP "LAYAR" disponibile per Android e IOS



3. Apri il menu sull'icona "AR" e clicca su "Geo Layers"



4. Su "Search Layers" digita "USRC"



5. Si aprirà un menu per impostare:

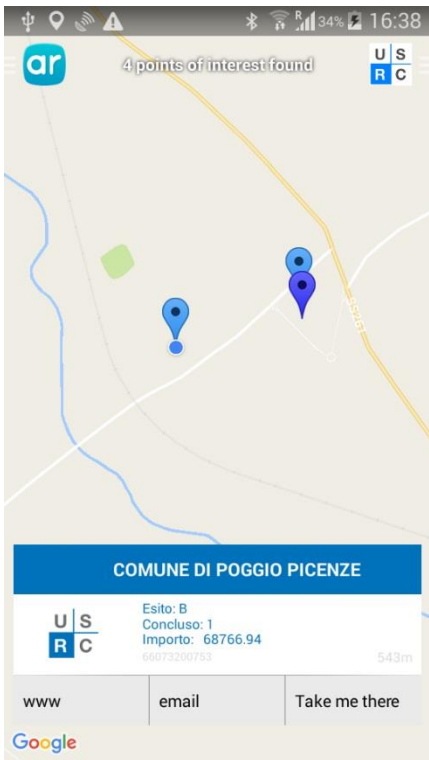
- Il raggio della ricerca
- Esito di agibilità
- La tipologia (Privata, OOPP)
- L'Importo
- Il Protocollo Normalizzato

Alla fine clicca su "Apply".




6. Una volta trovati dei POI (Points of interest), inquadra l'edificio aiutandoti nella localizzazione con la bussola in alto a destra. I punti al centro sono quelli più vicini, quelli in alto sono di fronte.

Si aprirà in calce una scheda di Informazioni, rimandando anche a indirizzi web e contatti telefonici.



7. Il tutto può essere visualizzato su mappa.



8. Esempio di edifici trovati nel raggio di 2 Km dall'USRC



Edificio  
privato

CUP	C72F10000870001
Data CUP	31-01-2014
Attuatore	COMUNE DI FOGGIOVICENZE
Codice Istat	066073
Prot Normalizzato	AQ-PPH-BC-00201
Esito Agibilità	B
Data Concessione	26-10-2010
Data Fine Istruttoria	NULL
Realizzazione Progetto	Docm 3779 /2009 Esito: B
Tipo Immobile	Abitazione non principale
Importo Richiesto	68.766,94
Importo Concesso	68.766,94
Contributo	Contributo Diretto
Imp. Diretto	68.766,94
Imp. CDDPP	0,00
Imp. Altro	0,00
Erogato Diretto	68.766,94
Data Ultima Erogazione	31-12-2013
Stato	Intervento Concluso
Connessione	Intervento

## 9. Esempio di scheda di approfondimento della pratica.