







Eventi Culturali

<p>Locandina</p>	<div style="text-align: center;"> <p>In montagna con il CAI</p>  <p>Sottosezione Alta Valle dell'Aterno (Sezione L'Aquila)</p> <p>"Alla scoperta degli antichi tesori della Piana di Foce" (escursione e passeggiata) Domenica 23 Giugno 2024</p>  </div>	
	<p>TOGRAFIA: I sentieri montani della provincia dell'Aquila n. 4. uppi M. Nuria M. Calvo, M. Giano, M. dell'Alto Aterno - scala: 5.000</p>	<p>GRUPPO MONTUOSO: Monti dell'Alto Aterno</p> 
	<p>IVITA': ESCURSIONISMO</p>	
	<p>➔ Sarà possibile scegliere fra escursione e passeggiata (stesse modalità di adesione, indicando l'una o l'altra): mail a barete@cailaquila.it entro le 19:00 del 21 giugno 2024 tenendo presente che per l'escursione è necessario essere soci CAI o aver versato la quota assicurativa di € 10,00, per la passeggiata è necessario essere soci CAI oppure essere iscritti "ARCHEOCLUB"</p> <p>Escursione: parcheggio del cimitero di Basanello (813 m) ci si incammina sulla comoda carrozzabile che circonda per un lungo tratto i prati di questo splendido oro. La si percorre per circa due chilometri fino al punto in cui svolta decisamente a sinistra dirigendosi verso f.te Foce (815 m). La si lascia per e su sentiero e poi sterrato fino alla sorg.te del Muro (970 m). Superata la pinetina ci si immette nell'antica mulattiera che taglia trasversalmente te Lato e si prosegue per cresta fino alla forchetta di Casaline. Uno sguardo ai ruderi del Castello di Cesura e poi si riscende sulla ripida ippovia a F. Fonte Foce dove inseguendo nuovamente la carrozzabile si ritorna al punto di partenza.</p> <p>Passeggiata: Libera passeggiata insieme a Franco Contento su comoda carrozzabile e sterrato alla scoperta delle bellezze nascoste della Piana oce</p> <p>LUOGO DI RITROVO DELLA PASSEGGIATA: h 9:30 - Basanello, parcheggio cimitero - Barete (AQ)</p> <p>ermine di escursione e passeggiata la Pro Loco di Barete ci accoglierà nei locali della sottosezione CAI Alta Valle dell'Aterno con un "Terzo Tempo" nerante</p>	
	<p>LUOGO RITROVO ESCURSIONE: h 7:15 - Basanello, parcheggio cimitero - Barete (AQ) ZIO ESCURSIONE: h 7:30 ZI DI TRASPORTO: propri € 15 PERSONE per l'escursione e MAX 15 PERSONE per la passeggiata</p> <p>zione comporta: <ul style="list-style-type: none"> la presa visione della presente locandina e dei DATI TECNICI ALLEGATI; l'obbligo dei partecipanti di osservare scrupolosamente tutte le prescrizioni impartite dall'Accompagnatore <u>Accompagnatori CAI si riservano la facoltà di escludere le persone non ritenute adeguatamente allenate e/o insufficientemente equipaggiate e di apportare zioni al percorso in funzione delle condizioni meteorologiche ed ambientali</u> </p>	
<p>TI TECNICI: ficoltà: E ghezza complessiva percorso ad anello: 13 km livello in salita e in discesa: +/-650 m ata escursione: h 5:00 comprese le soste</p>	<p>EQUIPAGGIAMENTO TECNICO MINIMO NECESSARIO: Scarponcini da trekking, bastoncini, zaino, maglione o pile, giacca a vento impermeabile, occhiali da sole protettivi, crema protezione UV, acqua.</p>	
<p>ENOTAZIONE ESCURSIONE:</p> <ul style="list-style-type: none"> entro le 19:00 del venerdì 21 giugno 2024; inviando una mail a: barete@cailaquila.it, indicando: nome, cognome, codice fiscale, eventuale sezione o sottosezione CAI di appartenenza, recapito telefonico e l'escursione o passeggiata a cui si intende aderire Quota partecipazione non soci: € 10,00 (assicurazione obbligatoria) info whatsapp: 3331464805 		
<p>ordinatori: Rita Ceci Paolo Gioia Franco Contento Srs.: Antonio Pattuglia Srs.: Amedeo Sabatini</p>	<p>Tel. 3331464805 3484715033 3478484895 3346721478 3331102429</p>  	
<p>Comune</p>	<p>○</p>	
<p>Nome Evento</p>	<p>ALLA SCOPERTA DEGLI ANTICHI SAPORI DELLA PINA DI FOCE</p>	
<p>Descrizione</p>	<p>ESCURSIONE E CAMMINATA</p>	

Data Inizio	23-06-2024
Data Fine	23-06-2024
Tipologia	benessere e sport
Referente	LUCA MANCINI
Telefono	3476603007
Email	prolocobarete@gmail.com
Sito Web	○
Indirizzo	BARETE
Tags	#Trekking #Escursionismo
Ingresso	
Accessibilità	